


西野小学校安全マップ

- 危険箇所
- 災害時避難所



斜面に大きな木が生えている。大雨時など、がけくずれに注意。



見通しはよいが、横断時は車に十分注意すること。



車のスピードが上がりがちな道路。道路の横断は十分に注意。



雨量が多いと、側溝から水があふれ出てくる。児童クラブへ行くときに注意。



がけくずれが多い場所。雨天時は注意が必要。


何かあったら、すぐにお家の人や学校へ知らせよう。
西野小：26-6255




いか・・・「行かない」
の・・・「乗らない」
お・・・「大声でさげぶ」
す・・・「すぐにげる」
し・・・「知らせる」



野尻から平野にかけて、側溝にふたの無い道が続く。近くを歩くときは、十分に注意。



ゆるやかなカーブの下り坂。下りの車はスピードあり。横断は十分注意が必要。



子供たちだけで海や川には絶対に遊びに行かないこと。




がけくずれが多い場所。雨天時は注意が必要。



長雨が続くとくずれやすい場所が多い。雨の量には十分に注意。



ゆるやかなカーブになっていて、道路横断は大変危険。



見通しが悪い三差路。門倉岬方面からの左折は特に注意が必要。

